

KNNV verslag Heerlijkheid Leur eerste bewoners en nu

Data: zondagen 8 mei en 26 juni 2022. Het was weer ouderwets KNNV gezellig. Dank jullie.

Trudy Maassen

Leestijd: 15 – 20 minuten (vele leuke plaatjes vullen de gezellige praatjes....)

Trudy is docente, vrijzinnig onderzoekster, welzijnsdeskundige, veldbiologe. Zij bestudeert het belang van de oorsprong-rijke natuur voor de mens. Zij geeft lezingen en workshops. Op aanvraag.

Mail: bomengevenrust@gmail.com



<https://www.amazon.com/Amazing-Color-Paintings-Efim-Volkov-ebook/dp/B009GKMTFY>

Disclaimer

Illustraties dienen educatieve doeleinden zonder winst oogmerk, onder Common Sense en Fair Use. Bronnen worden vermeld. Met dank.

Artikel 7 Grondwet: Vrijheid van meningsuiting. Mijn opvattingen hoeven niet conform de algehele visie van de KNNV te zijn. Integendeel: andere ideeën geven stof tot nadenken. Daardoor kunnen sommige dingen misschien veranderen. Want als mensen altijd hetzelfde dachten, liepen wij nu nog in berenvellen rond. Nadenkertje.....



Leur is een dorp in de provincie Gelderland, in de streek Land van Maas en Waal, gemeente Wijchen. T/m 1983 gemeente Bergharen. Het dorp wordt kennelijk te klein dan wel te dun bebouwd bevonden voor een 'bebouwde kom' en heeft daarom witte plaatsnaamborden

<https://www.plaatsengids.nl/leur>

Thema's

Verzamelaar-jagers

Klokbekercultuur

Kelten en natuurbeleving

Bataven

Romeinen

Merovingers

Vanaf 16^e eeuw raakte Europa in een crisis

Toevoeging over bomenkap in de Haterste vennen

Conclusies

A. Vroegste bewoners: Verzamelaar -jagers uit de steentijd tienduizend jaar geleden

De eerste bewoners waren vooral verzamelaars van wilde vruchten, noten en zaden. Een groot wild dier schieten was zwaar, inspannend en soms gevaarlijk werk. Dat werd minder gedaan dan beweerd wordt.



Jagerskamp uit de ijstijd gevonden, Bergharen bij Wijchen, april 2022

Dit ligt vlak bij Leur, hoogst waarschijnlijk waren die verzamelaars hier ook geweest

<https://www.ad.nl/wijchen/bijzonder-bodem-bergharen-geeft-jagerskamp-uit-de-steentijd-prijs~a12abb7d/>

Tienduizend jaar geleden trokken hier al bewoners rond, is gebleken uit dit archeologisch onderzoek. Dat is natuurlijk spectaculair omdat eerst werd uitgegaan van vroegste bewoning vierduizend jaar geleden. De inwoners van het Land tussen Maas en Waal hadden een goed leven. Als de eerste mensen hier rondzwierven barstte het van de eetbare planten en te bejagen dieren. Want er was veel bos. De heldere, schone rivieren leverden een ruime viskeuze. Heerlijk op het houtvuur. En zo bleef het eeuwenlang een rijk gebied.

Mijn opmerking: recente ontdekkingen vertellen dat de mensheid veel ouder is: namelijk 18 miljard jaar en dat de planeet aarde minsten 200 miljard jaar oud is. Hoef je niet te geloven. Het is wel een opmerkelijke visie. Ik heb geen bewijzen, maar vind het leuk dit soort aannames te vermelden.

Nieuw archeologisch onderzoek bevestigt dat Wijchen een belangrijk regionaal centrum was, van de late steentijd tot in de Middeleeuwen



Archeologen voeren in 2015 onderzoek uit in de bodem van de Oostflank in Wijchen.

© Archiefphoto Eveline van Elk

<https://www.gelderlander.nl/wijchen/nieuw-archeologisch-onderzoek-bevestigt-wijchen-was-duizenden-jaren-lang-een-centrum-in-de-regio~a6ad543b/?referrer=https%3A%2F%2Fwww.google.com%2F>

Van Kampen heeft al meer onderzoek gedaan in Wijchen, onder meer in de Oostflank. “Deze vondsten bevestigen wat ik al eerder zei: Wijchen is lange tijd een belangrijk plaats in de regio geweest. Als je kijkt naar de hoeveelheid huizen die we hier gevonden hebben uit de periode 800-1200, kun je alleen maar concluderen dat hier toen een flink centrum moet zijn geweest.” In de Oostflank hebben we uit dezelfde periode sporen van ijzerproductie gevonden. Die werd aangestuurd door de elite. Dat betekent dat de hoge status van Wijchen

<https://www.gelderlander.nl/wijchen/nieuw-archeologisch-onderzoek-bevestigt-wijchen-was-duizenden-jaren-lang-een-centrum-in-de-regio~a6ad543b/?referrer=https%3A%2F%2Fwww.google.com%2F>



<https://www.gelderlander.nl/wijchen/nieuw-archeologisch-onderzoek-bevestigt-wijchen-was-duizenden-jaren-lang-een-centrum-in-de-regio~a6ad543b/>



[Dan Scurtu: FOREST ROAD. Misschien liepen eerste bewoners over dit soort bospaden?](https://www.artmajeur.com/en/danscurtu/artworks/7135228/forest-road)
<https://www.artmajeur.com/en/danscurtu/artworks/7135228/forest-road>

B. Klokbekercultuur

Dit volk leefde in de Kopertijd, van ongeveer 2500 tot 2000 voor Christus. Ze is vernoemd naar het aardewerk waarin een flauwe S-vorm vaag aan een omgekeerde kerkklok doet denken, en wordt in heel West-Europa aangetroffen



<https://nl.wikipedia.org/wiki/Klokbekercultuur>



Scherf uit de IJzertijd. bron: AWN.

Deze prehistorische periode duurde van ca. 800 v.Chr. tot ca 250 na Chr.

<https://www.wijchensnieuws.nl/Nieuws/153310/12-woningen-voor-cpo-de-rivierduin-opgeleverd.html>

Let op die symbolen met cirkels. Deze worden wereldwijd aangetroffen, ongeacht cultuur. Recent onderzoek toont dat het energiespiralen zijn. Energie dus. Wisten die zogenaamd 'primitieve' volkeren meer over energetische werkingen dan wij? Einstein : "Alles is energie en dat is alles wat er is." Wist je dat wij 'moderne' mensen gemiddeld slechts 1% van het licht zien en 1% van het geluid horen? Weten wij dan werkelijk zo veel?



<https://nl.wikipedia.org/wiki/IJzeroer>

De mensen uit de ijzertijd maakten handig gebruik van oerijzerklompen die vlak onder het maaiveld aanwezig waren. Een andere bekende naam was: klappersteen. Dit komt door het geluid dat deze stenen maakten bij het schudden. Dat woord moet ook blijven vind ik. Dat is leuk.

Mijn mening: zo nodig 'moest' de gebruikelijk term 'oerijzer' weer veranderd worden. Het moet nu 'ijzeroer' heten. Welk (...) figuur verzint die onzin? Wordt het begrip duidelijker? Nee! Integendeel. Want zijn mensen eeuwenlang aan een woord gewend, 'moet' het weer anders. Wie heeft het 'recht' dat voor anderen te bepalen? Ik beschouw dit als verwarring zaaien.

Het oorspronkelijke woord is letterlijk omgedraaid. Dus gespiegeld. Daarmee wordt traditionele wijsheid verbroken die mede in volkstermen verborgen ligt. De mensheid heeft altijd via verhalen en gezang oeroude kennis doorgegeven. Is die informatie daarom onjuist? Waren die mensen dommer omdat zij geen computers hadden? Klopt dat wel?

C. De Kelten leefden in het Maas-Waalgebied van 750-50 v.C


Je leest over de Kelten: *“In de religieuze belevingswereld van de Kelten speelt de natuur een grote rol. Zij beschouwden alle natuurlijke verschijningsvormen als heilig.”*

Waarschijnlijk was bij de Kelten geen sprake van religie maar natuurkennis. Onbegrepen artefacten worden meestal aan ‘religie’ toegedicht. Met alle respect voor dat mooie werk, maar klopt het wel? In hoe verre is dit idee slechts een interpretatie van onderzoekers? Om daarmee te verhullen dat zij helemaal niet weten wat sommige archeologische ontdekkingen werkelijk betekenen? Want voor vele objecten zijn geen verklaringen.



Wagengraf Overasselt, © Gemeente Heumen

<https://mijngelderland.nl/inhoud/canons/verhaal-tussen-maas-waal/de-kelten-en-het-gelderse-oostelijk-rivierengebied>



Kelten houden een bijeenkomst onder de heilige eik

<https://www.thegypsythread.org/sacred-tree-calendar-celtic/>

The Celtic religion was closely tied to the natural world and they worshipped gods in sacred places like lakes, rivers, cliffs and bushes. The moon, the sun and the stars were especially important the Celts thought that there were supernatural forces in every aspect of the natural world

<https://www.bbc.co.uk/wales/celts/factfile/religion.shtml#:~:text=The%20Celtic%20religion%20was%20closely,aspect%20of%20the%20natural%20world.>

'Specifieke bomen werden 'aanbeden' vanwege de geneeskrachtige eigenschappen.'

Misschien wisten de Kelten nog gewoon wat wij als vermeend 'moderne' technologische beschaving verloren hebben? Gelukkig heeft bepaalde wetenschap die oorspronkelijke Keltische wijsheid herontdekt en bevestigd. Wist je dat jarenlang in tropische oerwouden medisch onderzoek plaats vindt naar de geneeskrachtige werking van bomen en planten? Helaas meestal met de bedoeling een enkel werkzaam stofje te extraheren, synthetiseren en te patenteren. Eigendom claimen op een chemisch deeltje levert triljarden winsten. Per jaar.

Beroemd voorbeeld: het aspirientje

Aspirine wordt gemaakt van de wilgenbast (salix). De werkzame stof is acetyl-salicyl-zuur.

Etymologie: salicyl komt van salix, dus wilgenboom. Sorry, ik kan niet vinden welke soort wilg.

Vroeger maakten mensen een papje van wilgenbast. Dat werd of gedronken, of in een lapje om de pijnlijke plek gebonden. Dat hielp. Voordeel: alle fytochemicaliën (= plantenstofjes) bleven intact. Dat is de synergetische werking. Daardoor werden bijwerkingen vermeden, die de meeste 'moderne' medicijnen vaak hebben. Wist je dat een appel ruim 400 plantenstofjes heeft? Is het nog een appel als je er een enkel element uit haalt?



Salix alba 'Tristis'

<https://citygreen.hu/szomorufuz-salix-alba-tristis-gondozasa/>

Mijn mening

Inheemse volkeren, die wij vaak primitief durven noemen - welk een hoogmoed - zijn nog helemaal verbonden met de natuur. Zij beseffen vanuit hun heelheidsdenken dat het menselijke bestaan in ieder opzicht afhankelijk is van de intacte planeet. Maar 'moderne' dwaalwetenschap heeft de oorspronkelijke eenheid tussen mens en natuur afgesneden.

De 17^e — eeuwse wiskundige René Descartes benoemde de scheiding tussen mind en lichaam, materie en geest. Daardoor begon veel hedendaagse ellende. Reeds in 1870 bestonden patenten van chemische stoffen. Dat wil zeggen: één enkel stofje uit een plant. Daaruit blijkt de los koppeling van natuur en mens.

<https://www.scientificamerican.com/article/official-list-of-patents-1870-01-29/>



Celtic Cross

<https://cults3d.com/de/modell-3d/kunst/croix-celte-180321>



Celtic cemetery cross. Ik vermoed Ierland, stond er niet bij

Foto: IMG4FreeRgood1

<https://pixabay.com/illustrations/cross-celtic-cross-cemetery-cross-2358227/>




10 Remarkable Similarities Between Ancient Civilizations | MessageToEagle.com

Ten remarkable similarities that clearly offer proof prehistoric civilizations shared a universal knowledge.

<https://www.message-to-eagle.com/10-remarkable-similarities-between-ancient-civilizations-that-offer-proof-of-universal-prehistoric-knowledge/>

Wereldwijde artefacten tonen dat oeroude beschavingen dezelfde universele kennis deelden.



Flower of Life symbols

Deze zijn over de hele wereld gevonden. Vaak oeroud

<https://twitter.com/uchapman77/status/1133816621531836416?cn=ZmxleGlibGVfcmVjc18y&refsrc=email>

Dit type ingenieuze cirkels en spiralen zijn wereldwijd gevonden op ontelbare artefacten van verschillende culturen en doorheen diverse eeuwen. Is dat religie omdat wij dat nog niet kunnen begrijpen? Of betreft dit oeroude kennis die wij verloren hebben?

Moderne quantum (ja, moet met qu) fysica heeft ontdekt dat dit energie-symbolen zijn.

Veel natuurelementen, planten, stormen, schelpen en galaxies vormen spiralen van energie.



Natuur en galaxies vormen spiralen van energie

<https://parisapartment.wordpress.com/2013/07/03/i-must-have-been-absent-that-day/>

D. De Bataven waren in het rivierengebied van ongeveer 50 voor Christus tot 250 na Christus

Batavi, Batavieren waren vermoedelijk een West Germaanse stam, kwamen de Rijn af en vestigden zich met name in de Betuwe. Het insula Batavorum. Nijmegen was eerst het Oppodium Batavorum. Dat werd later Noviummagus. Die naam is oorspronkelijk Keltisch en betekent 'nieuw veld' of 'nieuwe markt'.

Noviomagus: From Celtic, meaning "new field" or "new market", from ProtoCeltic 'nouyos' (=new) + 'magos' (= field)

<https://en.wiktionary.org/wiki/Noviomagus>

De Batavi werden bondgenoten van de Romeinen en als zeer moedig beschreven. De Batavieren waren fantastische ruiters en vormden daarom een elite in het leger. Het Romeinse voetvolk kon geen paardrijden. Later kwamen de Bataven in opstand, onder leiding van Julius Civilis. (eerst Claudius Civilis genoemd)



Rembrandt van Rijn (1606-1669) : Samenzwering van de Bataven onder Claudius Civilis

<https://www.artsalanholland.nl/rembrandt-van-rijn/samenzwering-van-de-bataven-onder-claudius-civilis>

E. De Romeinen leefden in en rondom Nijmegen ongeveer de eerste vier eeuwen van onze jaartelling

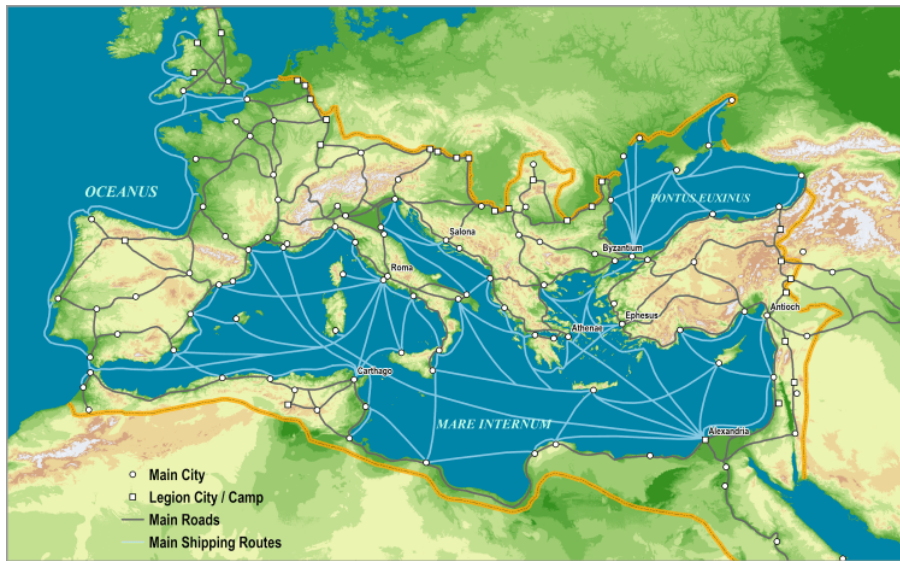
Niet alleen in de stad, maar in de wijde omgeving zijn Romeinse gebouwen en artefacten gevonden.



Romeinse villa in Wijchen. Tip: bezoek eens het museumkasteel Wijchen. Zeer interessant

<https://www.museumwijchen.nl/voorstellingen/wachters-van-het-noorden-romeinen-in-wijchen/>

De Oude Romeinen hadden in grote delen van Europa, rondom de Middellandse Zee en verder, vele transportwegen aangelegd. Zowel ter land als op zee. Dat is werkelijk een grandioze prestatie. Nog steeds worden delen van oude Romeinse wegen terug gevonden. Bekend zijn de vele aquaducten.



The Roman Empire, c125 AD | The Geography of Transport Systems
<https://transportgeography.org/>



Roman Empire map
<https://historycooperative.org/>



De wachtpost Heumensoord was een laat-Romeinse wachttoren. De toren lag aan de weg van Cuijk naar Nijmegen om Frankische invallen te voorkomen

<https://www.spannendegeschiedenis.nl/locatie/heumen-romeinse-wachttoren>



Overasselt – Romeinse Villa en grafheuvel

<https://www.spannendegeschiedenis.nl/locatie/overasselt-romeinse-villa-en-grafheuvel/>

Tumulus

De villa lag op een plateau dat uitkeek op een dal. Dat dal is nog altijd te zien.

Eikenbos

In de bossen van Overasselt kwamen begin vorige eeuw grote hoeveelheden Romeins bouw materiaal tevoorschijn. De opgraving in 1930 werd uitgevoerd onder leiding van het Rijksmuseum van Oudheden in Leiden.

De archeologen hadden de grootste moeite om zich een weg te banen tussen de wortels van het eikenbos.

En wat ze vonden, was lastig te duiden. Toch konden ze drie gebouwen onderscheiden. Het middelste daarvan was met een afmeting van 32 bij 10 meter het grootst. Dit luxe hoofdgebouw had een kelder en minstens twee ruimtes met vloerverwarming. Ten zuiden ervan stond een apart badgebouw.



Jan Willem van Borselen: doorkijkje in het bos

<https://www.simonis-buunk.nl/kunstwerk/jan-willem-van-borselen-schilderij-doorkijkje-in-het-bos/10587/>

F. Van de vijfde tot de zevende eeuw, woonden de Merovingers in Wijchen en omgeving

De Merovingen waren een dynastie van Frankische koningen, die over een regelmatig veranderend gebied in delen van het huidige Nederland, België, Frankrijk en Duitsland regeerden van de 5e tot in de 8e eeuw.

De Merovingische dynastie dankt zijn naam aan Merovech, koning van de Franken van 447 tot 457.

Verschil? De Merovingers lieten hun haren lang groeien. De Franken gingen naar de kapper.

Een Merovinger met kort haar kon nooit koning worden. De rivaal werd kaal geschoren en naar een klooster gestuurd.



Kaal scheren als straf en vernedering
Merovingen (Bron: geschiedenisleraar.info)

<https://mijngelderland.nl/inhoud/specials/leven-langs-de-linie/de-merovingers-in-de-bommelerwaard>



The Merovingian kingdoms at their height (the Saxons and Bretons also paid tribute to the Merovingian Kings, though at different times)
https://en.wikipedia.org/wiki/Merovingian_dynasty



Onder de Marktpromenade in het centrum van Wijchen werd al in de jaren '90 van de vorige eeuw een groot Merovingisch grafveld gevonden.
<https://www.spannendegeschiedenis.nl/locatie/wijchen-merovingisch-grafveld/>



M24 Wijchen Merovingisch Grafveld (NL)
https://www.youtube.com/watch?v=_j9twkFoTEw



Kralenketting met gouden schijf die in de jaren '90 van de vorige eeuw werd gevonden in het Merovingisch grafveld in het centrum van Wijchen.

<https://www.gelderlander.nl/wijchen/nieuw-archeologisch-onderzoek-bevestigt-wijchen-was-duizenden-jaren-lang-een-centrum-in-de-regio~a6ad543b/>

G. Helaas waren er vele oorlogen. Wanneer niet? Wie heeft daar baat bij? Wie de schade?

Voorbeeld: de 80-jarige oorlog was van 1568 - 1648

https://nl.wikipedia.org/wiki/Lijst_van_oorlogen_in_de_Lage_Landen_tot_1560

Vanaf ongeveer de 16e eeuw raakte Europa in een crisis

Er waren economische problemen zoals misoogsten, lage lonen en het Engelse handelsembargo. Geloofsconflicten ontstonden. Want toen al, net als nu, hadden veel mensen genoeg van de Rooms Katholieke onderdrukkende regels en de bovenmatige kerkse rijkdommen. De Reformatie wou de 'zuivere' godsdienst. Luther en Calvijn ontwikkelden een nieuwe leer. Allerlei koningen steunden verschillende visies. Waardoor weer oorlogen ontstonden. De overwinnaar schreef de geschiedenis. We kennen de grote Industriële Revolutie en de eerste en tweede wereldoorlogen. Sinds WW11 zijn oorlogen nooit gestopt.

Toevoeging: bomenkap in de Hatertse en Overasseltse vennen

Het feit dat archeologen moeite hadden een weg te vinden in het eikenbos in Overasselt, bewijst dat er in 1930 veel eikenbos was rondom Overasselt en dus ook in de vennen. Eikenwouden waren de natuurlijke leefomgeving in grote delen van Europa.

Helaas maar waar zijn in de Overasseltse en Haterste vennen vanaf september 2017 minstens 50 ha bos te veel gekapt. Zelfs in gebieden zonder vennen. Dat is later namelijk toegegeven.

De zwarte den, die er niet thuis hoort, vervangen door het oorspronkelijke eikenwoud, zou in langzame stappen moeten gaan. Niet klamboem alle bosbestanden tegelijk kappen, zonder tijd te geven voor natuurlijk herstel.

Met opzet verzwegen feiten

De vennen die aan het verlanden waren, hadden met moderne graaftechnieken uitgegraven kunnen worden, zonder bijna alle bomen te slopen.

Er is willens en wetens niet gekozen voor deze natuurbeschermende technologie.

Naar protesten van omwonenden is domweg niet geluisterd. Waar blijft de gelijkwaardigheid?

Verzwegen worden wetenschappelijke ontdekkingen dat bossen voor de perfecte waterhuizing zorgen en daardoor verdroging en woestijnvorming tegen gaan. Dat is in feite oeroude kennis.

Door boomaanplant ontstaan vanzelf weer meren en rivieren. Dat is wereldwijd bewezen.

Gevolgen

Door de onacceptabele massale bomensloop verloren ontelbare vogels en dieren hun habitat.

Levende bomen zijn op extreem ruwe wijze met wortel en tak vermoord. Dat is ecocide.

De enkele boom die nog 'mocht' leven sterft af.

Er is veel toeristenrommel aangelegd met dwanghekjes en onnatuurlijke teerpaden.

Dan is er sprake van een pretpark; geen natuur.



Kikkers Hatertse en Overasseltse vennen snakken naar water

De Hatertse en Overasseltse Vennen zijn op veel plekken droog gevallen. © Eveline Van Elk.

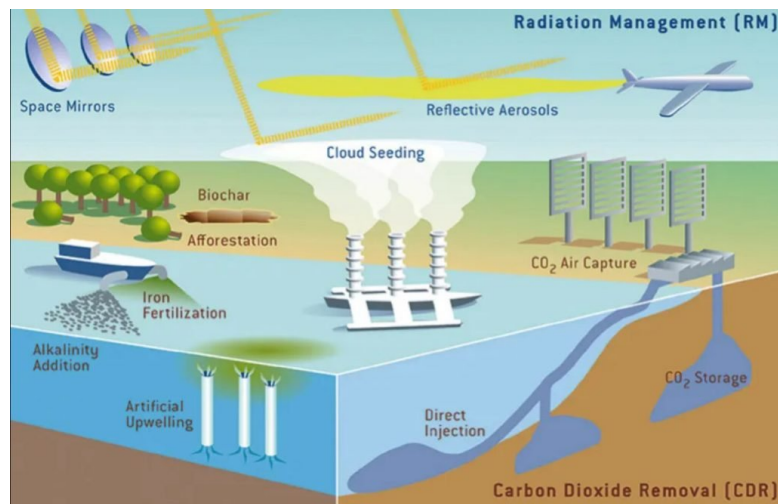
<https://www.gelderlander.nl/nijmegen/kikkers-hatertse-en-overasseltse-vennen-snakken-naar-water~a4628419/175570797/>

Mijn opmerkingen

Deze foto toont duidelijk de desastreuze gevolgen van de onnodige, massale bomenkap.

Logische feit: klimaatveranderingen bestonden altijd al. In alle tijden en eeuwen. Dat 'moderne' woord dekt niet de lading waar het werkelijk om gaat. Dat betreft ten dele de eeuwenlange plundering, roof en vervuiling door de petro-chemische-farmaceutische industrie.

Verzwegen wordt de hedendaagse technologische weersbeïnvloeding. Dat heet geoengineering of solar radiation management. Er zijn vele handelsbedrijven die dat helaas doen. Met desastreuze gevolgen wereldwijd. De eerste experimenten vonden plaats tijdens WW11, later in de Vietnam oorlog. Vanaf de jaren 1980 wordt dat wereldwijd toegepast. Daarmee komen natuurlijke lucht- en waterstromingen in groot gevaar.
<https://www.geoengineeringwatch.org/>



<https://climateviewer.com/>

Tinkering with the atmosphere is what got us into this climate crisis in the first place, and is seen as fraught with menacing uncertainties about impacts to very complicated global atmospheric and hydrologic systems

<https://www.scientistswarning.org/2020/06/04/geoengineering/>

Andere wandaden tijdens de bomenkap in de vennen

Oorspronkelijke rivierduinen en oeroude grafheuvels zijn vernield en afgegraven.

Een ven was lek gestoken.

Graafmachines vernietigden natuurlijke paden, weides, velden en het belangrijke bodemleven.

Er is een nep-heuvel aangelegd waar dat nooit was.

Waar je vroeger gewoon overal doorheen kon struinen, 'mag' dat opeens niet meer. Onder het mom van 'natuurbescherming' van een ooit prachtig bos-vennen-landschap dat met opzet vernield is.

Op paden waar in grote aantallen de zonnedauw groeide, is nu alles verdwenen door droogte.

Kon je nog gewoon vrij en rustig lopen, zoals dat hoort, word je aangeblaft en aangevallen door loslopende honden. Want een of ander iemand had verzonnen dat in de vennen een hondenloop gebied moest komen.

En die dieren vernielen geen natuur? Natuurlijk wel. Hun schade is onmetelijk. Hondengraafgaten worden steeds groter met als gevolg: verdere verzanding van paden. Waardoor nog meer planten en bodemlevens verdwijnen. Natuurlijke dieren ondervinden grote overlast door huisdieren.

Uitwerpselen van honden horen niet in de natuur. Het zijn alarm elementen waardoor herten op de vlucht slaan.


Helaas 'moest' dit ooit prachtige bos-ven-landschap heide worden. Dit in het kader van het Europese Natura 2000-doctrine, dat geen enkele rekening houdt met de werkelijke lokale belangen van mens en natuur. Vanuit 'Brussel' wordt eenzijdig bepaald waar welke soort natuur 'mag' zijn. Onzin. Alsof je natuur kunt dwingen. Wij hadden tegen de EU gestemd. Nadenkertje....



[Nikolay Rizhankov Lake in the forest](https://www.ugallery.com/art/oil-painting-lake-in-the-forest)
<https://www.ugallery.com/art/oil-painting-lake-in-the-forest>

Resultaten van grootschalige bomenkap in de vennen

Enorme natuurverarming en verdroging. Er zou heide moeten komen. Help! NEE!
Immers: heide is er te veel in Nederland en heeft nauwelijks natuurwaarde. Heide is geen natuur, maar een cultuurlandschap, ontstaan op zandgronden waar bomen gekapt werden.
Heide levert ons geen noodzakelijke zuurstof, wat bossen wel doen. Wouden bevatten de grootste soortenrijkdommen aan flora en fauna. Heide niet. Bovendien vliegt heide snel in de fik.
De dringend noodzakelijke beschutting van mens en dier tegen wind, storm en de bakkende zon is verdwenen. Levensnoodzakelijke schaduw en koelte zijn weg. Dat zijn een ware natuurrampen.



De Kelten worden belachelijk gemaakt omdat zij bomen aanbaden?
Integendeel. De mensheid is verloren als wij niet beseffen hoe belangrijk bossen zijn

Foto: veeterzy

<https://www.pexels.com/photo/green-leafed-tree-38136/>

Meer waardering voor de natuur

Er ligt hoop in de hedendaagse tendens opnieuw bossen en bloemenweides te waarderen en te herstellen: agroforestry, voedselbossen, ecologische land- en tuinbouw. Steeds meer mensen doen makkelijke moestuin, plaatsen insectenhôtels, maken kruidenspiralen, willen biologische voeding direct van het land.

Operatie Steenbreek wil zeggen: gooi die dode plavuizen en die superlelijke, kale grasvelden uit je tuin. Groente, bomen, bloemen en inheemse gewassen erin.

Wat ik wil

Oorspronkelijke eikenwouden en loofbossen dienen per direct hersteld te worden. Massale bomenaanplant is een absolute must. De bomenkap in Nederland en in grote delen van de wereld moet stoppen. Voor het te laat is en de zuurstofwaardes van de planeet drastisch afnemen. Want bomen geven zuurstof.



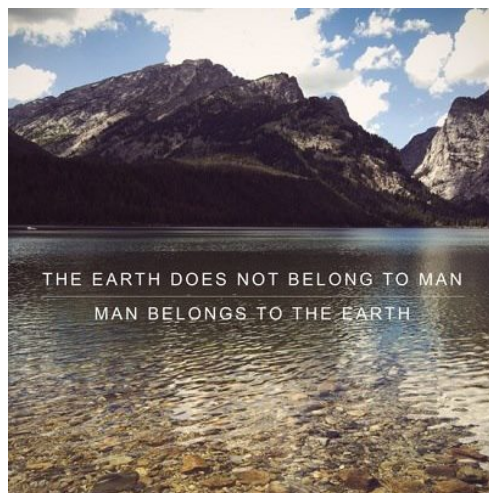
Zijn hedendaagse tree huggers gek?

Nee, modern onderzoek bevestigt de uitermate positieve werking van bomen op de gezondheid

Dat was al eeuwen bekend

Sanatoria waren in bossen en bergen vanwege de geneeskrachtige frisse lucht

<https://www.bailiwickexpress.com/jsy/news/hug-tree/?t=i>



Chief Seattle: De aarde is niet van de mens, de mens behoort tot de aarde

<http://quotespictures.com/the-earth-does-not-belong-to-man-man-belongs-to-the-earth-environment-quote/>